



**VIRPINIEMEN RANTASARKA -nimisen matkailuajoneuvoalueen,**

## **PELASTUSSUUNNITELMA**

**Perustuu pelastuslain (379/2011) 14 - 16 §:ään sekä valtioneuvoston  
antaman pelastusasetuksen (407/2011) 2 - 3 §:ään**

Versio:1./2024

Laatinut: Pekka Holmström

Kuvat: Airi Vesa

=====

### **Suunnitelman jakelu:**

Pohjois-Pohjanmaan pelastuslaitos (Pelastuslaitos.palotarkastaja@pohde.fi)

Turvallisuuspäällikkö vt. Pekka Holmström

Yhdistyksen puheenjohtaja Ville Heikkinen

Yhdistyksen arkisto (Toimisto)

Alueen isännät (Toimisto)

Rantasarka / Leiritoimikunta

## Sisällysluettelo

### 1. Tiedot kohteesta (sivu 3)

#### 1.1 Yhteystiedot

#### 1.2 Tekniset tiedot

### 2. Vaaratilanteet ja niiden vaikutukset (sivu 3)

#### 2.1 Ulkoiset uhat 2.2 Sisäiset uhat, Tulityöt

### 3. Toimenpiteet vaaratilanteiden ehkäisemiseksi ja suojautumismahdollisuudet (sivu 5)

### 4. Suojeluhenkilöstö, sen varaaminen ja kouluttaminen sekä muun henkilöstön perehdyttäminen suunnitelmaan (sivu 6)

### 5. Tarvittava suojelumateriaali (sivu 6)

### 6. Suunnitelma toiminnasta erilaisissa onnettomuus-, vaara- ja vahinkotilanteissa (sivu 7)

#### 6.1 Hätäilmoitus

#### 6.2 Tulipalot (pelasta, ilmoita, sammuta, rajoita)

#### 6.3 Alueen kartta

## LIITTEET

**RANTASARKA, MATKAILUAJONEUVOALUEEN TURVALLISUUSOHJEET (sivu 9)**

**EVAKUOINTISUUNNITELMA (sivu 10 – 12)**

## 1. Tiedot kohteesta

### 1.1 Yhteystiedot

<b>Osoite</b>	Mustakarintie 46, 90810 Kiviniemi
<b>Koordinaatit</b>	<b>N 65° 7.7662`, E 25° 14,4361`</b>
<b>Puhelin</b>	050 494 3101 alueisäntä
<b>Omistaja</b>	Oulun kaupunki
<b>Omistajan osoite</b>	Mustakarintie 46, 90810 Kiviniemi
<b>Alueen hoitaja</b>	SF-Caravan Oulun Seutu Ry (maa-alueen vuokrannut yhdistys)

### 1.2 Tekniset tiedot

**Virallinen luokitus:** ei ole.

Rantasaran on 2,3 ha nurmikkopohjainen matkailuajoneuvoalue. Alueella on 164+(9) sähköistettyä matkailuajoneuvopaikkaa. Varapaikoille ei saa sijoittaa telttaa tai markiisia. Mikäli varapaikoille sijoitetaan teltta tai markiisi eivät tarvittavat suojaetäisyydet täytyisi. (Pelastuslaki 379/2011 9§ ja 14§).

Majoitukseen tarkoitettuja rakennuksia ei ole, kesäisin telttapaikkoja on käytettävissä 5. Samanaikaisesti majoittuvia voi enimmillään olla noin 600 henkeä. Henkilökuntaa on, kesäkuukausina, 2 – 5 henkilöä. Syys-, talvi- ja kevätkuukausina vapaaehtoista talkoohenkilökuntaa on yleensä viikonloppuisin 1 – 2 henkilöä. Henkilökunta ei päivystä yöaikaan.

Matkailuajoneuvoalueen **toimisto ja vastaanotto** sijaitsevat noin 30 m<sup>2</sup>:n yksikerroksisessa puisessa rakennuksessa (paloluokka P3). Alueen tiet ja rakennukset on nimetty kohdan 6.3. kartan mukaisesti.

Alueen muut rakennukset:

- **Sarkapirtti** noin 60 m<sup>2</sup> sähkölämmitteinen puinen rakennus (paloluokka P3) jossa oleskelutila, sosiaalitiloja, sähköllä lämpiävä sauna ja takka.
- **Sarkatupa** noin 172 m<sup>2</sup> sähkölämmitteinen puinen rakennus (paloluokka P3) jossa keittiö, terassi, oleskelutila, sosiaalitiloja, sähköllä lämpiävä sauna ja puulämmitteinen takka. Veden lämmittämiseen käytetään ainoastaan sähköä.
- **Sarkakulma** noin 100 m<sup>2</sup> sähkölämmitteinen puinen monitoimirakennus (paloluokka P3) jossa mahdollisuus erilaisille harrastuksille kuten pöytätennis, karaoke, sähly ym.
- **Rantasarka-pub** noin 20 m<sup>2</sup> puinen monitoimirakennus (paloluokka P3)
- **Kesäkeittiö** noin 16 m<sup>2</sup> puinen rakennus (paloluokka P3)
- **Konehalli** on noin 75 m<sup>2</sup> puinen monitoimirakennus (paloluokka P3), jonka pinta-alasta noin 26 m<sup>2</sup> sähkölämmitteistä oleskelutilaa (paloluokka P3) Valmistunut 10/2012.
- **Varastotalli** noin 30 m<sup>2</sup> sähkölämmitteinen puinen rakennus (paloluokka P3) 5/2016.
- **Nais- ja miestoimikunnan varasto** noin 30 m<sup>2</sup> sähkölämmitteinen puinen rakennus (paloluokka P3) jossa säilytystiloja.
- **Grillikota** on noin 10 m<sup>2</sup> hirsirakennus, jossa keskellä puulämmitteinen grillilaitte, lähituntumassa pyöröhirsinen noin 15 m<sup>2</sup> puuvarasto.
- **Grillikota 2** on noin 12 m<sup>2</sup> hirsirakennus, jossa keskellä puulämmitteinen grillilaitte, lähituntumassa pyöröhirsinen noin 15 m<sup>2</sup> puuvarasto.
- **Jätekatos** 20 m<sup>2</sup>.

## 2. Vaaratilanteet ja niiden vaikutukset

### 2.1 Ulkoiset uhat

#### Matkailuajoneuvoalueen ympäristön kuvaus

Alueen raivaus ja matkailuajoneuvopaikkojen rakentaminen aloitettiin vuonna 1983.

Alue sijaitsee noin yhdentoista kilometrin etäisyydellä valtatie 4:stä. Tiellä kuljetettavista VAK-luokitelluista vaarallisista aineista ei ole alueelle välitöntä vaaraa taikka haittavaikutuksia.

Rautatie sijaitsee yli 8 km:n etäisyydellä alueesta.

Matkailuajoneuvoalue rajoittuu koillis-, etelä- ja länsireunoiltaan osittain metsäalueisiin, joissa metsäpalovaara on mahdollinen sekä pohjois- ja länsireunaltaan osittain golf-kenttään. Alueen länsireunalta on matkaa merenrantaan noin 150 metriä, jossa sijaitsee uimaranta. Tulvavaaraa ei ole.

Vaarallisia aineita käsitteleviä teollisuuslaitoksia ei ole alueen lähistöllä (10 kilometrin säteellä).

Ilmastollisesti alue sijaitsee seudulla, jossa ukkospäivien lukumäärä on alle Suomen keskiarvon. Suurimman uhkan aiheuttavat äkilliset ukkosmyrskyt, joita voi esiintyä alueella, mutta ne ovat olleet harvinaisia.

Maastollisesti matkailuajoneuvoalue sijaitsee matalamäkisessä, kivisessä metsämaastossa ja tasaisella nurmikentällä, joissa ei sortumien, vyörymien tai valumien todennäköisyyttä ole. Samasta syystä ei talvella esiinny lumivyöryjä.

Lähin paloasema, Haukiputaan paloasema, sijaitsee noin 9 km:n etäisyydellä.

Lähtövalmiudeltaan noin yhden (1) minuutin palokunnan toimintavalmiusaika matkailuajoneuvoalueelle on noin 10 minuuttia, jolloin palokunta on paikalla yhdellä pelastusyksiköllä, jossa vahvuus on 1 + 3. Sairaankuljetusyksikön toimintavalmiusaika alueelle on keskimäärin sama kuin palokunnan.

### 2.2 Sisäiset uhat

Matkailuajoneuvoalueen käyttöön liittyvinä uhkina on ensisijaisesti tarkasteltu tulipaloja, henkilöturvallisuuteen liittyen mm. sairauskohtauksia sekä järjestyshäiriöitä.

#### Tulipalot

Tulipaloriskin johdosta on alueelle määrätty ns. turvavälit. *Katso kohta 3.* Tulipaloriskeistä todennäköisimpinä pidetään aluetta käyttävien toiminnoista aiheutuvia paloja, kuten grillien ja muun avotulen käytöstä, ajoneuvopaloista, matkailuajoneuvojen lämmityslaitteista sekä tupakoinnista aiheutuvia tulipaloja. Matkailuajoneuvojen sijoittelussa kukin huolehtii turvaetäisyyksien noudattamisesta. Henkilökunta valvoo asiaa.

Alueella on tulentekopaikkoina kaksi (2) grillikatosta, jotka on maapohjasta eristettyjä. Matkailuajoneuvoalueella on, merkittyjen paikkojen ulkopuolella, erilaisten ulkotulien, nuotioiden ja ”jätkänkynttilöiden” poltto kielletty.

**Tulityöt** tehdään vakituisella tulityöpaikalla konehallissa. Tilapäisellä tulityöpaikalla noudatetaan Finanssialan keskusliiton laatimia suojeluohjeita; Tulityöt 2014. Tulityösuunnitelmasta on erillinen ohje.

Alueen rakennusten paloriski on tavanomainen. Rakennukset sijaitsevat siten erillään, ettei niissä syttyvä palo voi levitä ympäristöön.

Kaasupullojen myyntipisteen varasto on sijoitettu vastaanottorakennuksen läheisyyteen voimassa olevien määräysten mukaisesti. Maksimi varastointimäärä on 700 kiloa.

### **Henkilöturvallisuus**

#### *Ranta-alue*

Meren rannalla oleva yleinen uimaranta on kovapohjainen ja tasaisesti syvenevä.

#### *Sähkölaitteet*

Alueella on tiedostettu sähkölaitteiden ulkokäyttöön liittyvät riskit. Kaikki ulkona sijaitsevat sähköpisteet ovat roiskevedenpitäviä suojamaadoitettuja pistorasioita.

#### *Sairauskohtaukset*

Alueen vuotuinen kävijämäärä on yli 16 800 henkilövuorokautta. Tilastollisesti tällä vierailijamäärällä tapahtuu kiireellistä ensiapua edellyttäviä tapaturmia tai sairauskohtauksia noin 11 kertaa kauden aikana (1 tapahtuma/1 500 vierailijaa).

## **3. Toimenpiteet vaaratilanteiden ehkäisemiseksi ja suojautumis- mahdollisuudet**

### **Turvavälit**

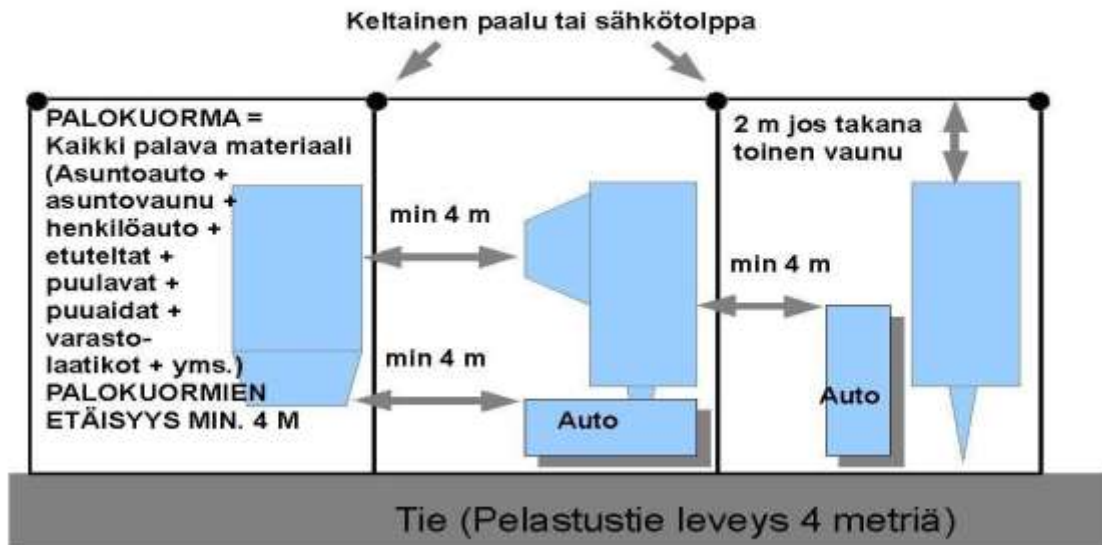
Matkailuajoneuvoalueella majoituttaessa tulee matkailuajoneuvojen keskinäisen turvaetäisyyden olla riittävän suuri min. 4 metriä, jotta mahdollinen tulipalo ei pääse leviämään rakennuksiin tai toisiin ajoneuvoihin.

### **Neljä (4) metriä**

Riittävänä turvaetäisyytenä pidetään vähintään neljä metriä mitattuna kokonaisuuden uloimmasta pisteestä (palokuormasta). Kuvassa havainnollistettu em. etäisyydet.

## Auton / vaunun sijoittaminen

Uudet turvavälisäännöt (min. 4 m) 21.9.2013 alkaen, jos vetoauto ei sovi "omalle palstalle" on auto pysäköitävä pysäköintialueelle



### Kahdeksan (8) metriä

Matkailuajoneuvot tulee sijoittaa vähintään kahdeksan metrin päähän lähimpien rakennusten räystäslinjoista.

Omalle tontille sijoitettu majoittumiseen tarkoitettu teltta rinnastetaan turvaetäisyyden määrittelyssä etutelttaan.

Asuntovaunu tai -auto ja on aina sijoitettava siten, että se voidaan tarvittaessa siirtää nopeasti turvalliselle etäisyydelle vaara-alueen ulkopuolelle (yleensä vetoaisa/keula kulkutielle päin).

### Väestönsuojelu

Poikkeusoloihin tähtäviä väestönsuojeluvälmiuksia ei alueella ole toteutettu, koska toiminta tapahtuu vain ns. normaalioloissa.

Lähialueella ei ole yleistä väestönsuojaa. Yleisen hälytysmerkin antamiseen tarkoitettu, matkailuajoneuvoaluetta lähin yleinen hälytys sireeni sijaitsee noin 5 kilometrin päässä Kellossa (Kylätie 6). Hälytys sireenin ääni ei kuulu alueelle.

## 4. Suojeluhenkilöstö, sen varaaminen ja kouluttaminen sekä muun henkilöstön perehdyttäminen suunnitelmaan

Matkailuajoneuvoalueen turvallisuusasioista vastaavat

- turvallisuuspäällikkönä vt. o Pekka Holmström, **puhelin 044 975 0395**

Turvallisuuspäällikön tehtäviin kuuluu yleiseen turvallisuuteen liittyvien asioiden toteuttaminen ja valvonta yhdessä yhdistyksen hallituksen kanssa sekä turvallisuusorganisaation ja sen tehtävien toteutuksesta huolehtiminen. Suunnitteluun ja kehittämiseen liittyvät yhteydet viranomaisiin ja muihin tahoihin.

- Viikko- ja viikonloppuisännät huolehtivat tehtävissään myös siitä, että turvallisuuteen liittyviä asioita noudatetaan ja että alueen pelastussuunnitelman vaatimukset otetaan huomioon.

#### Turvallisuuskoulutuksen toteutus:

- turvallisuuspäällikkö päivittää tehtäviinsä liittyvät tiedot osallistumalla vähintään joka viides vuosi leirintäalueiden turvallisuutta käsittelevään turvallisuuskoulutukseen.
- viikko- ja viikonloppuisännille järjestetään ennen kesäkauden alkua leirintäturvallisuuteen, matkailuajoneuvoalueeseen ja tavanomaisten onnettomuuksien pelastustoimenpiteisiin liittyvää koulutusta.
- koko henkilökunta (johtokunta ja toimikunnat) perehtyy vuosittain alueen turvallisuuskysymyksiin huomioiden mm. pelastuslainsäädännön, tulityö määräykset ja tämän turvallisuusohjeen velvoitteet.

## 5. Tarvittava suojelumateriaali

Matkailuajoneuvoalueen toiminta ei jatku poikkeusoloissa, joten lainsäädännön edellyttämää väestönsuojeluvalmiutta ja -materiaalia ei ole huomioitu tässä suunnitelmassa.

Muun suojelumateriaalin osalta on varauduttu seuraavasti:

- Sammutuskalusto o Matkailuajoneuvoissa olevien pakollisten AB II E -luokan käsisammuttimien lisäksi alueella on alueen vakituisten ja vieraiden käytettävissä ja helposti saatavilla käsisammuttimia seuraavasti:
  - alueella on yhteensä 32 kpl AB III E -luokan käsisammuttimia (enemmän kuin 1 kutakin alkavaa 10 vaunupaikkaa kohden). Alueella on kesäaikana 6 kpl 200 litran vesitynnyriä ja niissä palosangot. Sammuttimien hakumatka ei ylitä 40 metriä;
  - kaikkien sammuttimien sijaintipaikat on merkitty virallisilla merkeillä.
  - sammuttimien huolto toteutetaan ohjeiden mukaisesti siten että tarkastukset tehdään kerran vuodessa talviajan toiminnasta johtuen.
- Ensiapu- ja ensihoitovälineet vastaanoton toimistossa ja tuvalla on tavanomainen ensiapukaappi, josta löytyy mm. sidostarpeita. Lisäksi pirtin eteisestä löytyy ensiapukaappi ja defibrillaattori, johon on vapaa pääsy jokaisella 24/7.

## 6. Suunnitelma toiminnasta erilaisissa onnettomuus-, vaara- ja vahinkotilanteissa

### 6.1 Hätäilmoitus

Hätäilmoitus (onnettomuusilmoitus) tehdään hätäkeskuksen numeroon **112**. Alueella on puhelin toimistossa ja Tuvan eteisessä. Matkapuhelimesta soittaessa ei tarvita suuntanumeroa.

- Kerro mistä soitat ja mitä on tapahtunut o alueen osoite: Rantasaran matkailuajoneuvoalue Virpiniemessä, Mustakarantie 46, 90810 Kiviniemi.
- Älä sulje puhelinta ennen kuin olet saanut siihen luvan
- Soita uudestaan, mikäli tilanne muuttuu

## 6.2 Tulipalot (pelasta, ilmoita, sammuta, rajoita)

Tulipalotilanteessa ellet itse saa paloa heti sammumaan.

1. **Pelasta** välittömässä vaarassa olevat
2. **Varoita** huutamalla, tai esim. auton torvea katkonaisesti soittamalla, lähistöllä olevia (saat samalla lisävoimia sammutustoimintaan)
3. **Hälytä** palokunta soittamalla lähimmällä puhelimella numeroon **112**
4. **Sammuta** lähimmällä alkusammuttimella. Alueella on noin 40 metrin välein sammuttimia. Matkailuajoneuvojen sammuttimia käytettäessä pyri saamaan aikaan useamman sammuttimen ”yhteislaukaus”
5. **Rajoita** paloa, ellet saa sitä sammumaan. Sulje ovet ja ikkunat. Siirrä viereisiä ajoneuvoja noin 8 metrin etäisyydelle
6. **Opasta** saapuva palokunta kohteeseen.

Noudata liikennesääntöjä ja kulkusuuntia alueella liikkuessasi.

**Hätätilanteen sattuessa** on Rantasaran sisäänajoväylän tarpeeton käyttö kielletty, samoin ajoneuvojen käyttö ajoväylillä pelastusajoneuvojen esteettömän liikkumisen turvaamiseksi.

Hätäpoistuminen alueelta poistuminen suoritetaan kävellen turvallisimpaan suuntaan Ritalin tielle (kokoontumispaikka), uimarannalle tai Sarkakulma-rakennuksen eteen (kokoontumispaikka). Ajoneuvojen käyttö poistumiseen ei ole sallittua.

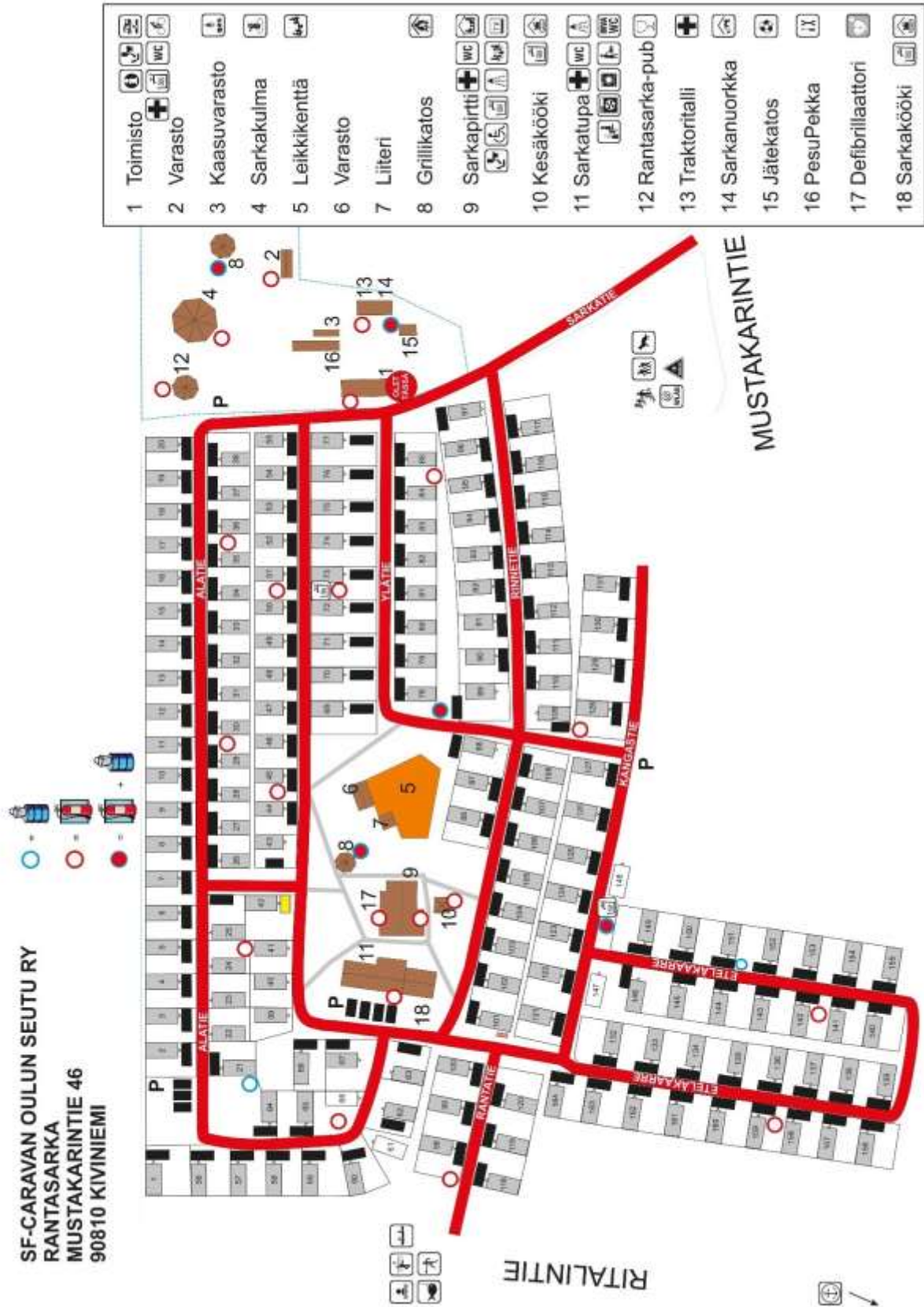
## 6.3 Alueen kartta

Rantasaran matkailuajoneuvoalueen kartta on sivulla (8). Karttaan on merkitty, kokoontumispaikat, pelastustiet, rakennukset ja alkusammutusvälineiden sijainti.



**RANTASARKA, MATKAILUAJONEUVOALUE**

Kartta ei ole mittakaavassa.



## **RANTASARKA, MATKAILUAJONEUVOALUEEN TURVALLISUUSOHJEET**

### **AJOSUUNTA**

Alueella olevat ajotiet ovat kaksisuuntaisia.

### **AVOTULI**

Alueella on avotulen käyttö sallittua vain merkityillä nuotio- ja grillipaikoilla.

### **ENSIAPU**

Vastaanotossa, pirtillä ja tuvalla on ensiapupiste, josta löytyy tavanomaisia sidonta ja lastoitus- yms. välineitä. Pirtin eteisessä on defibrillaattori. Sairasauton (puh. 112) saapuminen kestää noin 10 minuuttia.

### **GRILLAAMINEN**

Avotulella toimivien grillien (kaasu, hiilet) käyttö ei ole sallittua sisätiloissa tai seinällisissä etuteloissa.

### **NESTEKAASU**

Nestekaasukäyttöisten grillien ja vastaavien käyttö on sallittua omalla tontilla. Ohjeiden mukaan saa irtopulloon kytketyn kaasuletkun pituus tulee olla tarpeeseen soveltuva.

### **ONNETTOMUUSILMOITUS**

Tulipalo- ja onnettomuustapauksissa tehdään onnettomuusilmoitus hätäkeskukseen, puhelin 112 ja toimistoon alueisännälle, puhelin 050 4943 101. Lisäksi varoita uhkaavasta vaarasta lähistöllä olevia.

### **SAMMUTUSVÄLINEET**

Alueella on merkityissä paikoissa noin 80 metrin välein AB III E-luokan käsisammuttimia. Ilmoita henkilökunnalle, jos sammutinta on käytetty tai se puuttuu. Palokunnan saapumisaika alueelle on noin 10 minuuttia hätäilmoituksesta.

### **SÄHKÖLAITTEET**

Kaikki ulkona sijaitsevat sähköpisteet ovat roiskevedenpitäviä suojamaadoitettuja pistorasioita.

### **TURVAVÄLI**

Matkailuajoneuvojen keskinäisen turvaetäisyyden (palokuormaväli) tulee olla vähintään 4 metriä mitattuna kokonaisuuden uloimmasta pisteestä. Telttojen turvaetäisyys on myös 4 metriä.

### **UIMARANTA**

Merennrannalla oleva yleinen uimaranta on kovapohjainen ja tasaisesti syvenevä.

### **VAARASTA VAROITTAMINEN**

Uhkaavassa onnettomuustilanteessa leirintäalueella oleskeleville annetaan yleinen hälytysmerkki (noin minuutin kestävä yhtäjaksoinen äänimerkki) auton torvella. Merkin havainneiden tulee varmistaa, että annettu varoitusmerkki on havaittu lähiympäristössä.

# EVAKUOINTISUUNNITELMA

## Hälytysosoite

Mustakarintie 46, 90810 Kiviniemi

## Hälytysnumerot

- Yleinen hälytysnumero: **112**
- Poliisin hälytysnumero: **112**
- Sairaankuljetus: **112**

## Pelastustiet

Matkailuajoneuvoalueen kaikki tiet ovat **pelastusteitä**.

**Pelastustiet on pidettävä aina ja kaikissa tilanteissa vapaana hälytysajoneuvojen esteettömän liikkumisen turvaamiseksi.** Pelastustiet on merkitty toimiston (vastaanoton) seinällä olevaan karttatauluun (1200 x 850).

## Pelastusalueet

Matkailuajoneuvoalue on jaettu kahteen (2) pelastusalueeseen, joiden rajat ovat:

- alue-1: Alueen länsipuoli.
- alue-2: Alueen itäpuoli.

## Kriittiset onnettomuuskohteet / palokuormat

1. Kaasukaapit sijaitsevat konehalli rakennuksen edessä, alueen itäpuolella, max. 700 kg nestekaasua, huomattava räjähdysvaara.
2. Grillikatoksissa ja tuvan takassa käytetään avotulta.
3. Rakennuksissa on runsaasti sähkölaitteita ja sähkölämmityksiä.
4. Rantasarka pubissa on nestekaasupulloja.
5. Yksittäisessä matkailuajoneuvossa palokuormineen, voi olla jopa 22 kg nestekaasua.

## Kokoontumispaikat

Kokoontumispaikka määräytyy onnettomuusalueen mukaan. Kultakin alueelta poistutaan jalkaisin kokoontumispaikalle välttämättä onnettomuusaluetta ja ruuhkauttamatta pelastusteitä.

Moottoriajoneuvojen käyttö on ehdottomasti kielletty. Pääsääntöisesti kokoontumispaikat ovat:

- Sarkakulman etualue
- Ritalintie, Rantatie risteysalue

Onnettomuuden tapahduttua, mikäli tilanteessa ei ole johtajaa (alueisäntä, viikko- tai viikonloppuisäntä taikka Rantasarka turvatoimikunnan jäsen), on onnettomuuden havaittajan ryhdyttävä tämän ohjeen mukaisiin pelastustoimiin.

Pelastusyksikön taikka poliisin saavuttua paikalle luovutetaan pelastustoimien johtaminen em. yksikön päällikölle.

## Hälytysmerkki

Onnettomuustapauksissa, joissa on tarpeen evakuoida ainakin osa alueesta, annetaan hälytysmerkki auton äänimerkillä soittaen sitä yhtäjaksoisesti ainakin minuutin ajan. Alueella olevien henkilöitten on varmistettava, että hälytysmerkin ovat myös naapurit kuulleet.

Alueen kuulutuslaitteilla, mikäli mahdollista, annetaan tilanneselostus, evakuointiohjeet ja kutsutaan pelastustehtäviin tarvittavaa väkeä onnettomuuspaikalle. Mikäli kuulutuslaitteita ei voida käyttää, toimintaohjeet annetaan lähettien välityksellä.

Hälytysmerkin antamisen jälkeen on **moottoriajoneuvojen käyttö ehdottomasti kielletty**, kunnes vaara ohi merkki on annettu. Auton äänimerkinantolaitteella annetaan 10 kpl noin 3 sekunnin mittaista signaalia vaara ohitse merkinä sen jälkeen, kun pelastustoimien johtaja antaa siihen luvan.

Pelastustoimen (tilapäinenkin) johtajalla on oikeus nimittää tarvittaviin tehtäviin niin monta henkilöä kuin katsoo tarpeelliseksi. Tehtävistä ei voi kieltäytyä.

## Opastus

Onnettomuuden ensimmäisen havaittajan on suoritettava tarvittavat hälytykset ja määrättävä riittävä määrä opastajia Mustakarantielle ja onnettomuuspaikalle johtaviin risteyksiin pelastusyksiköitten opastamiseksi oikeaan kohteeseen.

## Sammutusvälineet

Alueella on 32 kpl AB III E luokan sammuttimia sijoitettuna noin 80 metrin etäisyydelle toisistaan. Lisäksi alueella on, kesäaikana, vähintään 6 kpl 200 litran sammutusvesiastioita sijoitettuna em. sammuttimien läheisyyteen taikka runsaan palokuorman sisältävien kohteitten lähelle. Käsiammuttimien sijainti on merkitty virallisilla merkeillä.

## Ensiapu

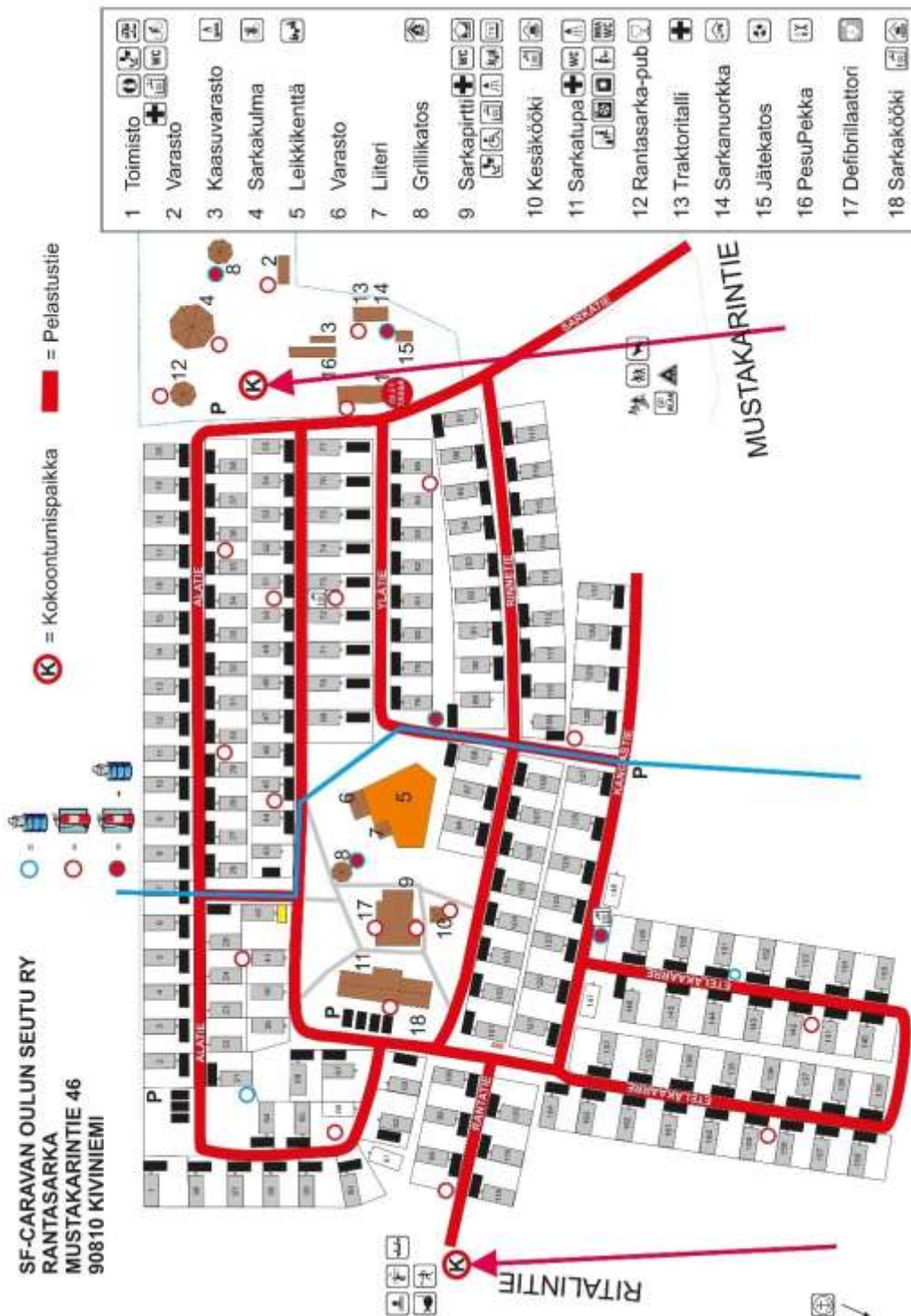
Toimistossa ja Pirttirakennuksessa on ensiapupisteet, joista löytyy tavanomaisia sidonta- yms. välineitä sekä Pirtillä on defibrillaattori. Sairasauton saapuminen alueelle kestää noin 15 minuuttia.

## Yleisiä ohjeita

- Jos matkailuajoneuvon kaasupullon venttiili on auki, **ei kaasupullokotelo saa olla lukittu.**
- Avotulen teko kahta (2) metriä lähemmäksi matkailuajoneuvoa taikka siihen liitettyä telttaa tai etukatosta ei ole sallittua.
- Eläviä kynttilöitä taikka niihin verrattavia tulia ei saa jättää palamaan ilman valvontaa.
- Hiili- ja ilman liekinvarmistinta olevan kaasugrillin käyttö seinällisessä etuteltassa ei ole sallittua eikä missään tapauksessa sisätiloissa.
- Nestekaasukäyttöisten grillien ja vastaavien käyttö on sallittu omalla tontilla. Ohjeiden mukaan tulee irtopulloon kytketyn kaasuletkun pituus olla tarkoitukseen sopiva.
- Sähkölämmittimiä taikka -grillejä ei ole luvallista käyttää missään matkailuajoneuvossa.

## Rantasaran evakuointialueet ja pelastustiet

(kartta on suuntaa antava, eikä ole mittakaavassa)



**ALKUSAMMUTUS-, TURVALLISUUSKOULUTUS**

KOULUTUS/ JÄRJESTÄJÄ	KOULUTUKSEN AJANKOHTA	KOULUTUSPAIKKA